

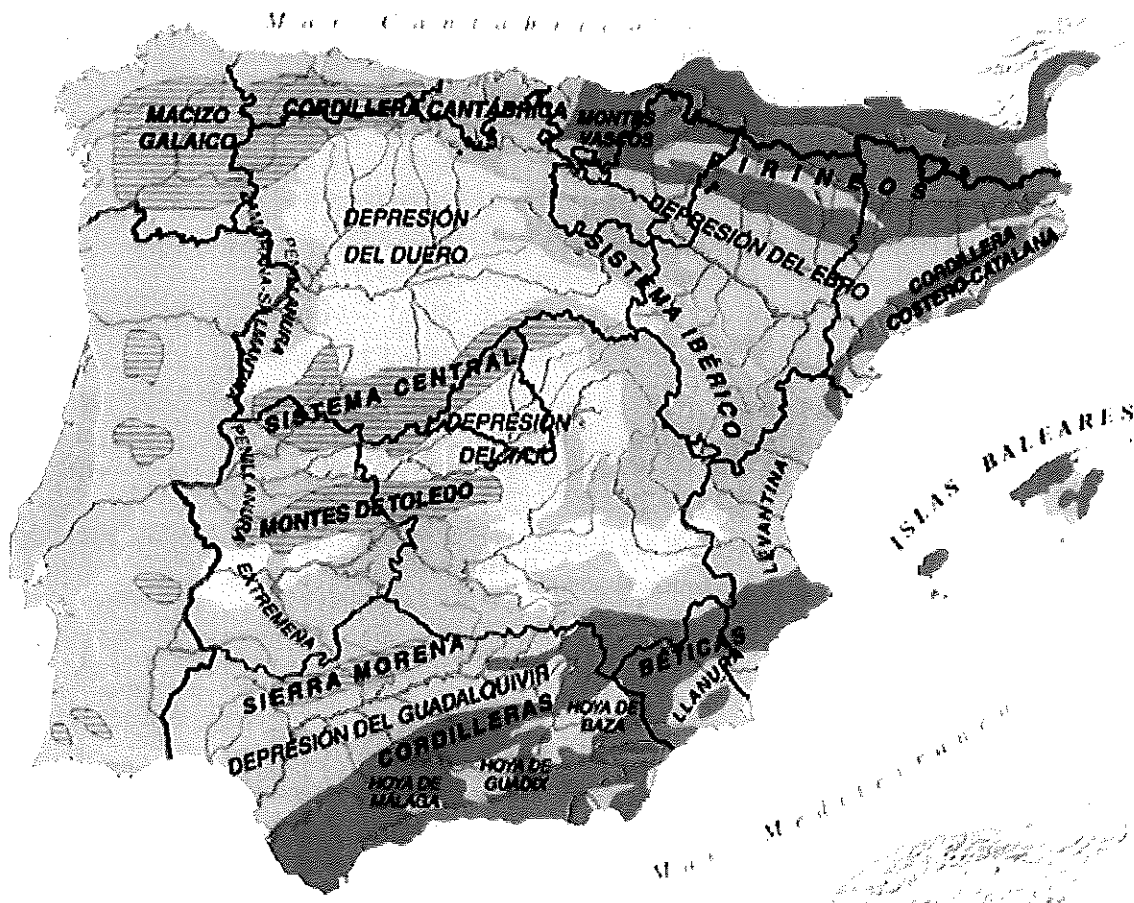


La duración total de la prueba es de hora y media. El alumno deberá elegir entre una de las dos opciones de examen que se presentan (A y B). Cada opción comprende cinco Preguntas calificables con un máximo de 10 puntos:

- Pregunta 1: máximo de 2 puntos.
- Pregunta 2: máximo de 2 puntos
- Pregunta 3: un máximo de 2 puntos
- Pregunta 4: un máximo de 3 puntos
- Pregunta 5: un máximo de 1 punto

OPCIÓN A

Pregunta 1: A partir del mapa adjunto clasifica las unidades de relieve de España en relación con las etapas de su formación.

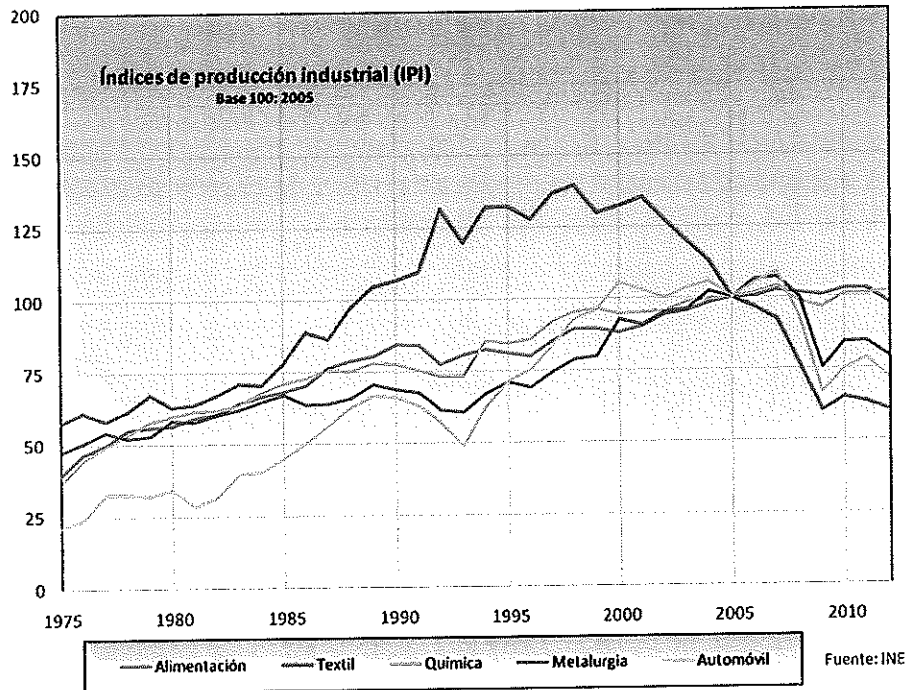


Pregunta 2: El cambio climático y el efecto invernadero

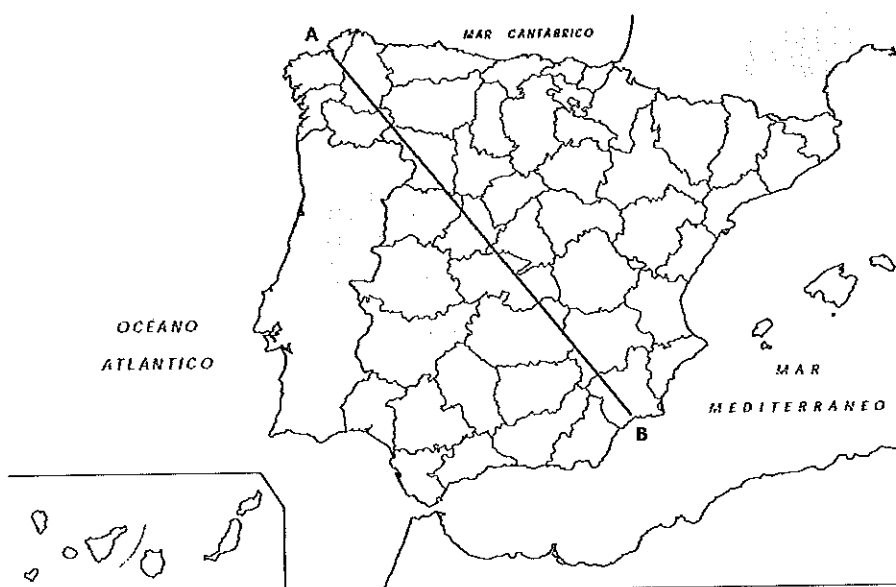
Pregunta 3: La transición demográfica en España (1900 – 1975)



Pregunta 4: A partir de la evolución del Índice de producción industrial de 1975 a 2010 representada en el gráfico adjunto, explica el diferente comportamiento de los sectores industriales incluidos en la gráfica



Pregunta 5: Menciona por orden (de A a B) las provincias que atraviesa la línea y señala 3 provincias con densidad de población superior a la media nacional y otras 3 por debajo de la media

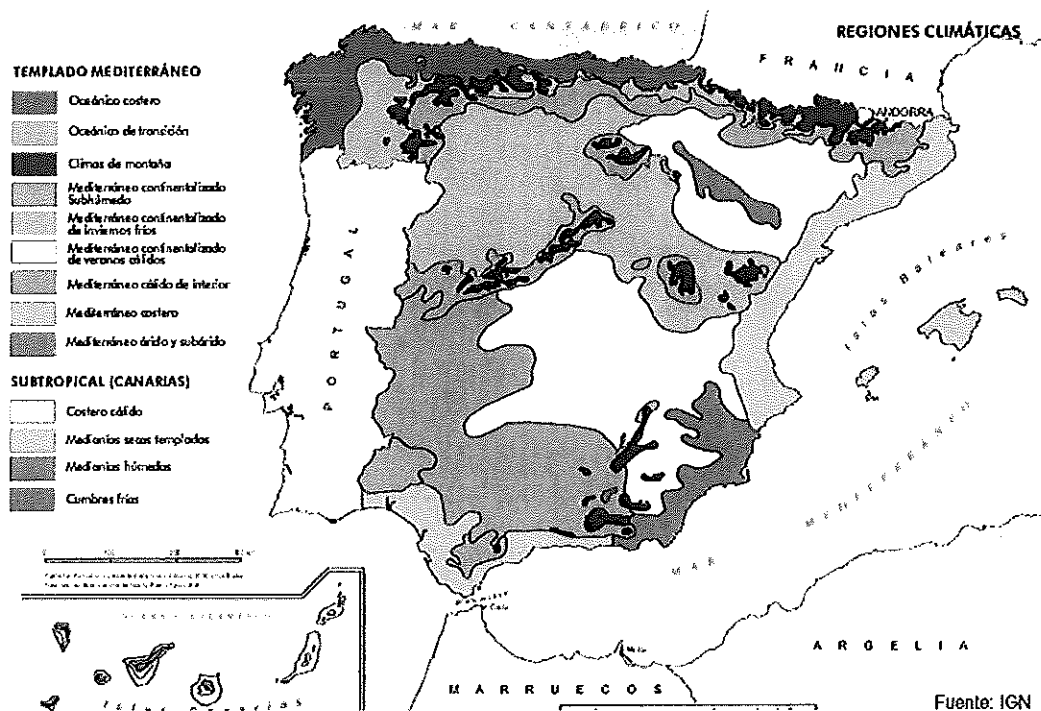




OPCIÓN B

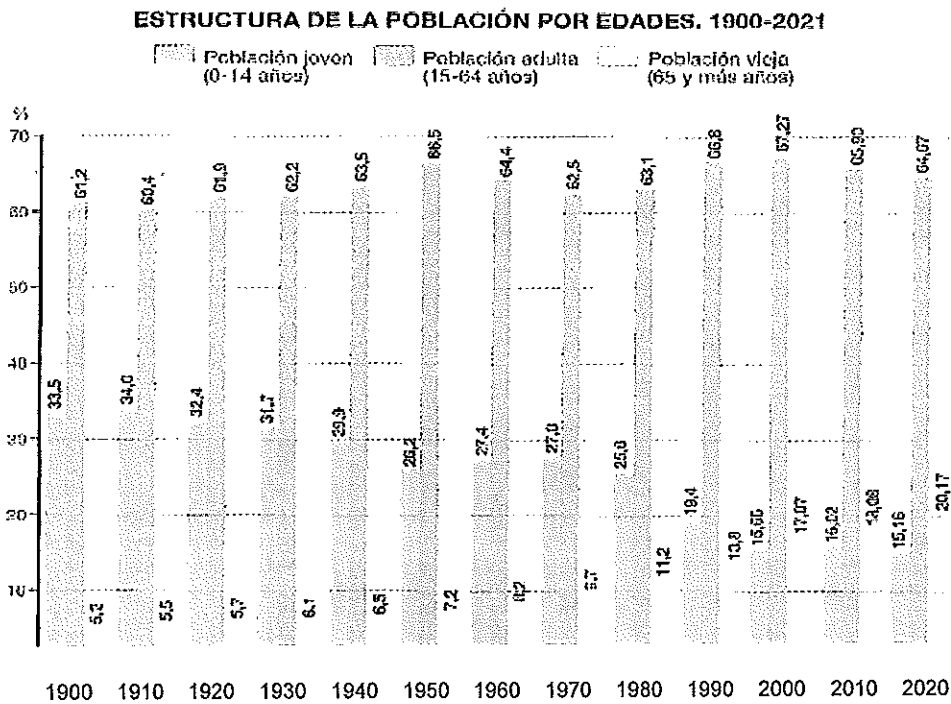
Pregunta 1: Los rebordes montañosos de la Meseta

Pregunta 2: A partir del mapa adjunto explica los diferentes tipos de climas españoles





Pregunta 3: A partir del gráfico de la estructura de la población de España por grupos de edad de 1900 hasta 2020 (el último es una proyección) explica los cambios porcentuales en los distintos grupos de edad y las causas de los mismos.



Pregunta 4: El turismo en España, evolución y características

Pregunta 5: Que entiendes por Globalización



CRITERIOS ESPECÍFICOS DE CORRECCIÓN

La duración total de la prueba es de hora y media. El alumno deberá elegir entre una de las dos opciones de examen que se presentan (A y B). Cada opción comprende cinco preguntas calificables con un máximo de 10 puntos:

- Pregunta 1: máximo de 2 puntos.
- Pregunta 2: máximo de 2 puntos
- Pregunta 3: un máximo de 2 puntos
- Pregunta 4: un máximo de 3 puntos
- Pregunta 5: un máximo de 1 punto
-

Cada opción incluye dos preguntas basadas en la interpretación de herramientas básicas para la comprensión de hechos y procesos geográficos, dos temas breves y una cuestión corta.

Para las preguntas con enfoque teórico se tendrá en cuenta: la identificación de los contenidos y conceptos fundamentales, su capacidad expositiva con orden coherente y correcto, el grado de complejidad del desarrollo de contenidos y la capacidad para relacionarlos entre sí. También se tendrá en cuenta la capacidad de síntesis y la expresión general.

Para las preguntas relativas a herramientas básicas: se valorará la destreza en el uso y manejo de las fuentes de información geográfica, la capacidad de relacionar diferentes variables, la comprensión de los fenómenos representados, y la precisión en el análisis, descripción y/o comentario de los datos

